



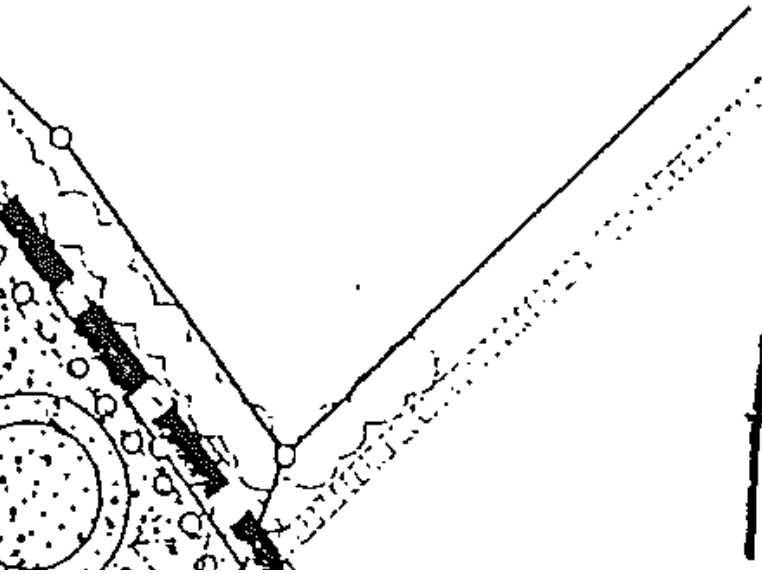
OF

BEBAUUNGSPLAN LANGENARGEN UNTERDORF ÄNDERUNG FLURSTÜCK Nr. 270 Planfassung 08.05.2000

Langenargen, den 08.05.2000


Müller
Bürgermeister


Gönser
Ortsbaumeister




AUSGEFERTIGT:
Langenargen, den 09.05.00


Müller
Bürgermeister



WA	II
GRZ 0,3	GFZ 0,6
SD 42°-45° PD 7°	α
FH max. SIEHE EINTRAG	

alle



BAULINIE



BAUGRENZE

GRENZE DES

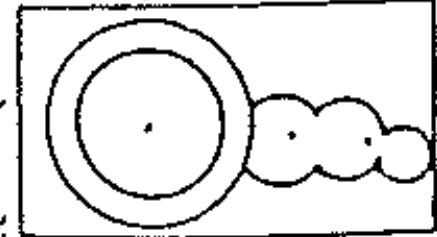
GELTUNGS-

BEREICHES



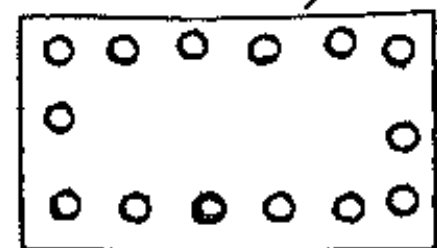
PRIVATE

GRÜNFLÄCHE



BAUM.

PFLANZGEBE



Umgrenzung von Flächen zum Anpflanzen von Bäumen und Sträuchern

D

KULTURDENKMAL

A

NUTZUNGSSCHABLONE

1	2
3	4
5	6
7	8

FÜLLSCHEMA

1. ART DER BAULICHEN NUTZUNG
2. ZAHL DER VOLLGESCHOSSE
3. GRUNDFLÄCHENZAHL
4. GESCHOSSFLÄCHENZAHL
5. DACHFORM, DACHNEIGUNG
6. BAUWEISE
7. FIRSTHÖHE
8. MAX. ZAHL DER WOHNEINHEITEN

KULTURDENKMAL

KULTURDENKMAL