










KREIS TETTANG

GEMEINDE LANGENARGEN

BEBAUUNGSPLAN FÜR DAS FLST. 2018/1

Zeichenerklärung:

-  Grenze des räumlichen Geltungsbereichs des Bebauungsplans
-  Baugrenze
-  Strassenbegrenzungslinie, Begrenzung sonstiger Verkehrsflächen
-  Geplante Grundstücksgrenze
-  Öffentliche Verkehrsflächen
-  Flächen für Garagen
-  Römische Ziffer in einem Kreis: Zahl der Vollgeschosse zwingend
-  Mülleimerplatz
-  Aufzuhebende Regelungen

Kreis Tettnang
Gemeinde Langenargen

Bebauungsplan für das Flurstück 2018/1

Der Gemeinderat hat am *17.8.1966* gemäss § 2 Abs.1
BBauG die Aufstellung dieses Bebauungsplans beschlossen



*Den 22.11.66
i.A. Krumm*

Als Entwurf gemäss § 2 Abs.6 BBauG ausgelegt
vom *5.9.1966* bis *5.10.1966*

Auslegung bekanntgemacht am *25.8.1966*



*Den 22.11.66
i.A. Krumm*

Als Satzung gemäss § 10 BBauG vom Gemeinderat
beschlossen am *15.11.1966*



*Den 22.11.1966
i.A. Krumm*

Genehmigt gemäss § 11 BBauG mit Erlaß
vom 6. Dezember 1966 Nr. VI Ha/Br. Nr. 30052
Landratsamt

Dr. Diez

Ausgelegt gemäss § 12 BBauG

vom *20.12.66* bis *5.1.1967*

Den 29.12.66  *i.A. Krumm*

Genehmigung und Auslegung bekanntgemacht

am *17.12.66*
Den 29.12.66  *i.A. Krumm*

In Kraft getreten am *17.12.66*
Den 29.12.66  *i.A. Krumm*

Langenargen, den *17.12.66*