

BEBAUUNGSPLAN LANGENARGEN UNTERDORF ÄNDERUNG FLURSTÜCK Nr. 270 Planfassung 08.05.2000

FRIEDHOF

Langenargen, den 08.05.2000

Müller
Bürgermeister

Gönsler
Ortsbaumeister

AUSGEFERTIGT:
Langenargen, den 09.05.00



Müller
Bürgermeister

M 1:500

WA	II
GRZ 0,3	GFZ 0,6
SD 42°-45° PD 7°	a
FH max.	
SIEHE EINTRAG	

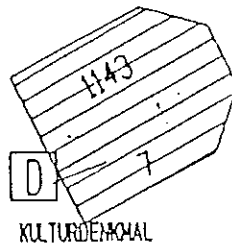
St. - Anna - Kapelle

D KULTURDENKMAL
NUTZUNGSSCHABLONE

1	2
3	4
5	6
7	8


FÜLLSCHEMA

1. ART DER BAULICHEN NUTZUNG
2. ZAHL DER VOLLGESCHOSSE
3. GRUNDFLÄCHENZAHL
4. GESCHOSSFLÄCHENZAHL
5. DACHFORM, DACHNEIGUNG
6. BAUWEISE
7. FIRSHÖHE
8. MAX. ZAHL DER WOHNEINHEITEN



Fhf

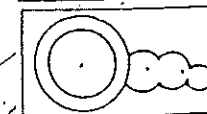

281/1



BAULINIE
BAUGRENZE
GRENZE DES
GELTUNGS-
BEREICHES



PRIVATE
GRÜNFLÄCHE
BAUM-
PFLANZGEBÖ



Umgrözung von Flä-
chen zum Anpflan-
zen von Bäumen und Strä-
chern

