

Bebauungsplan "Bleichweg, Teilgebiet I -Erweiterung 2-"


Der Bebauungsplan besteht aus diesem Blatt. Als Anlagen sind beigefügt:

1. Die Begründung vom 28.5.74
2. Der Plan der Kanal- und Straßenhöhen des Ingenieurbüros Faßnacht in Arnach vom 18.3.69
3. Der Plan vom 22.1.1970 mit Einzeichnung der maximal zulässigen Sockelhöhen.

Zeichenerklärung:



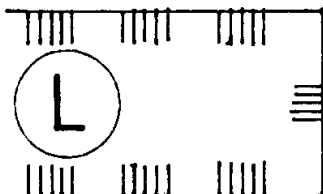
Grenze des räumlichen Geltungsbereichs des Bebauungsplanes (§ 9 Abs. 5 BBauG)



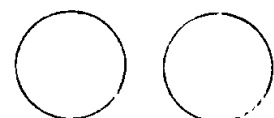
Baugrenze (§ 23 BauNVO)

WR

Reines Wohngebiet (§ 3 BauNVO)



Dem Landschaftsschutz unterliegende Flächen (§ 9 Abs. 4 BBauG)



Zu erhaltende oder neu zu pflanzende Bäume (§ 9 Abs. 1 Nr.15 und 16 BBauG)

I

Römische Ziffer: Zahl der Vollgeschosse als Höchstgrenze (§ 17 Abs. 4 BauNVO)



Dezimalzahl in einem Kreis: Geschößflächenzahl (§ 20 BauNVO)



offene Bauweise, nur Einzel- und Doppelhäuser zulässig

Gemeinde Langenargen

Bodenseekreis

Bebauungsplan "Bleichweg, Teilgebiet I -Erweiterung 2 -"

Verfahrensvermerke:

Der Gemeinderat hat am 28.5.1974 gemäß § 2 Abs. 1 BBauG die Aufstellung dieses Bebauungsplanes beschlossen.

Als Entwurf gemäß § 2 Abs. 6 BBauG ausgelegt

vom 5.9.1974 bis 7.10.1974

Auslegung bekanntgemacht am 20.8.1974

Als Satzung gemäß § 10 BBauG vom Gemeinderat


beschlossen am 21.10.1974



*Langenargen 8.11.1974
Bürgermeisteramt:
i.A. [Signature]*

Genehmigt gemäß § 11 BBauG mit Erlaß

vom 15.02.80 Nr. 51 Bauamt
LA Bodenseekreis



*LANGENARGEN, 21.02.80
BÜRGERMEISTERAMT
[Signature]*

Ausgelegt gemäß § 12 BBauG

vom bis

Genehmigung und Auslegung bekanntgemacht am

In Kraft getreten am 26.03.80

Langenargen, den