

siehe besonderes Blatt

LAGE PLAN







zur Festsetzung des Bebauungsplanes
im Gebiet "Üschweg"

Auslegung:
Vom 9.3. bis 23.3.1965 war der
Beb.Plan im Rathaus, Zimmer 11,
öffentlich ausgelegt.
Die Genehmigung der Satzung über den
Beb.Plan wurde in der Schwäbischen
Zeitung -Ausgabe Friedrichshafen
und Tettang und durch Anschlag an
der Verkündungstafel des Rathauses
und in Oberdorf bekanntgemacht.
Langenargen, den 24.3.1965
Bürgermeister:



[Handwritten signature]

LEGENDE

-  Überbaubare Grundstücksflächen
 -  Nicht überbaubare Grundstücksflächen
 -  Öffentliche Verkehrsflächen
 -  Baugrenze
 -  Grenze des Plangebietes
 -  geplante Eigentums Grenzen
- Art der baul. Nutzung: Reines Wohngebiet
 Maß der baul. Nutzung: Zahl der Vollgeschosse: Höchstens 2
 GFZ Höchstens 0,4

Gefertigt:
Friedrichshafen, den 15. Mai 1964
Staatl. Vermessungsamt

[Handwritten signature]

G e n e h m i g t !

Tettang, den 25. Februar 1965

Landratsamt
In Vertretung

[Handwritten signature]

B r a u n

