

Gemeinde Langenargen
Bodenseekreis

Bebauungsplan "Bleichweg, Teilgebiet I Änderung"

Verfahrensvermerke:

Der Gemeinderat hat am gemäß § 2 Abs. 1 BBauG
die Aufstellung dieses Bebauungsplanes beschlossen.

Als Entwurf gemäß § 2a Abs. 6 BBauG ausgelegt
vom bis
Auslegung bekanntgemacht am

Als Satzung gemäß § 10 BBauG vom Gemeinderat
beschlossen am

Genehmigt gemäß § 11 BBauG mit Erlaß
vom Nr.

Ausgelegt gemäß § 12 BBauG
vom bis

Genehmigung und Auslegung bekanntgemacht am

In Kraft getreten am

Langenargen, den

Genehmigt
nach § 11 BBauG i. V. mit
§ 2 Ziffer 1 der 2. DVO der
Landesregierung
Landratsamt Bodenseekreis
Friedrichshafen
26. MRZ. 1979



Gemeinde Langenargen

Bodenseekreis


Bebauungsplan "Bleichweg, Teilgebiet I - Änderung

Flst.Nr.1762/1,1763/1

Der Bebauungsplan besteht aus diesem Blatt. Als Anlagen sind beigefügt:

1. Die Begründung vom 15.11.78
2. Der Plan der Kanal- und Straßenhöhen des Ingenieurbüros Faßnacht in Arnach vom 2.3.76
3. Der Plan vom 22.1.1970 mit Einzeichnung der maximal zulässigen Sockelhöhen.

Zeichenerklärung:



Grenze des räumlichen Geltungsbereichs des Bebauungsplanes (§ 9 Abs. 7 BBauG)



Baugrenze (§ 23 BauNVO)




" entfällt

WR

Reines Wohngebiet (§ 3 BauNVO)



Dem Landschaftsschutz unterliegende Flächen (§ 9 Abs. 6 BBauG)



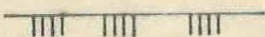
Firstrichtung

I

Römische Ziffer: Zahl der Vollgeschosse als Höchstgrenze (§ 17 Abs. 4 BauNVO)



Dezimalzahl in einem Kreis:
Geschoßflächenzahl (§ 20 BauNVO)



Grenze des Landschaftsschutzgebietes