





KREIS TETTNANG

GEMEINDE LANGENARGEN

BEBAUUNGSPLAN „GRÄBENEN“ TEILGEBIET 1

Legende:

-  Baugrenze
-  Geplante Grundstücksgrenze
-  Grenze des räumlichen Geltungsbereichs des Bebauungsplans
-  Öffentliche Verkehrsfläche

Gefertigt: Friedrichshafen, 16.7.1965

Hitzler, Architekt

Gemeinde

Beurkundungsbogen zum Bebauungsplan

... Gräbenau - Teilgebiet I ...

1. Dieser Bebauungsplan ist gemäß § 2 (1) Bundesbaugesetz durch Beschluß des Gemeinderats vom 2.8.1965 - § 2 - aufgestellt worden.

Lauingen, den 3.2.66 . . .
Bürgermeisteramt:
A. Müller

2. Dieser Bebauungsplan mit Begründung war gemäß § ... (6) Bundesbaugesetz in der Zeit vom 3.12.1965 bis 3.1.1966 . . . öffentlich ausgelegt.

Lauingen, den 3.2.66 . . .
Bürgermeisteramt:
A. Müller

3. Dieser Bebauungsplan ist gemäß § 10 Bundesbaugesetz durch den Gemeinderat am 3.1.1.1966 . als Satzung beschlossen worden.

Lauingen, den 3.2.66 . . .
Bürgermeisteramt:
A. Müller

4. Dieser Bebauungsplan ist gemäß § 11 Bundesbaugesetz durch Erlaß des Landratsamts vom 10.2.66 Nr. 30052 genehmigt worden.

Lauingen, den 18.2.66 . . .
Bürgermeisteramt:
A. Müller

5. Die Bekanntmachung gemäß § 12 Bundesbaugesetz ist in der Schwäbischen Zeitung Nr. 39 . . vom 17.2.1966 veröffentlicht worden und am 17.2.1966 an der Verkündungstafel angeschlagen worden.

Lauingen, den 18.2.66 . . .
Bürgermeisteramt:
A. Müller

6. Der Bebauungsplan war gemäß § 12 Bundesbaugesetz in der Zeit vom 23.2.1966 bis 8.3.1966 beim Bürgermeisteramt öffentliche ausgelegt.

Lauingen, den 18.2.66 . . .
Bürgermeisteramt:
A. Müller